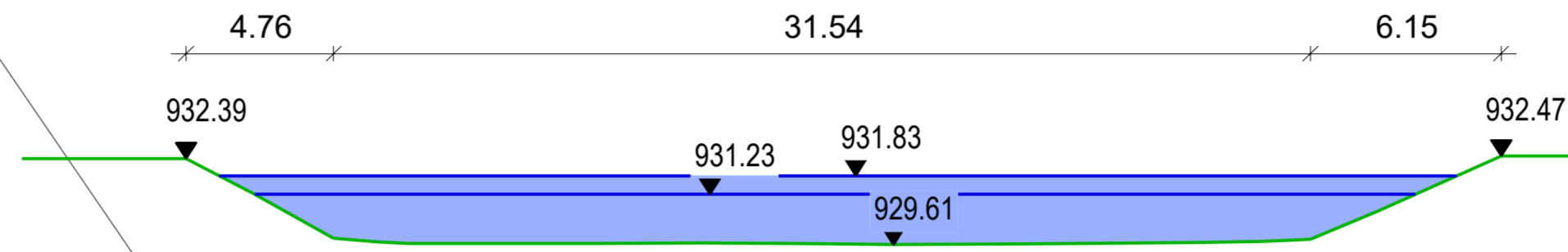
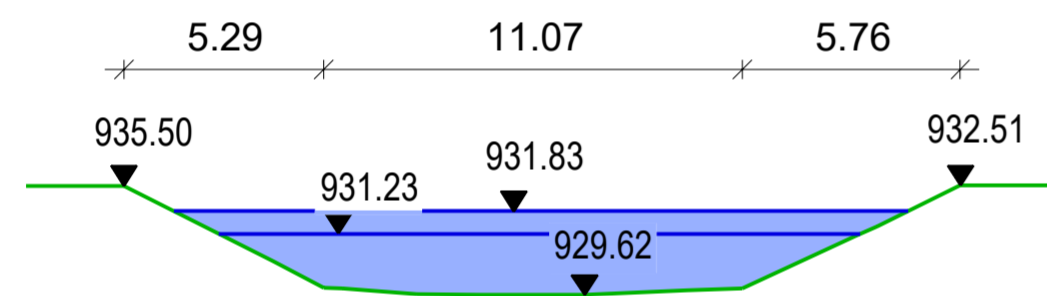


Schnitt B-B



425/1

Schnitt A-A



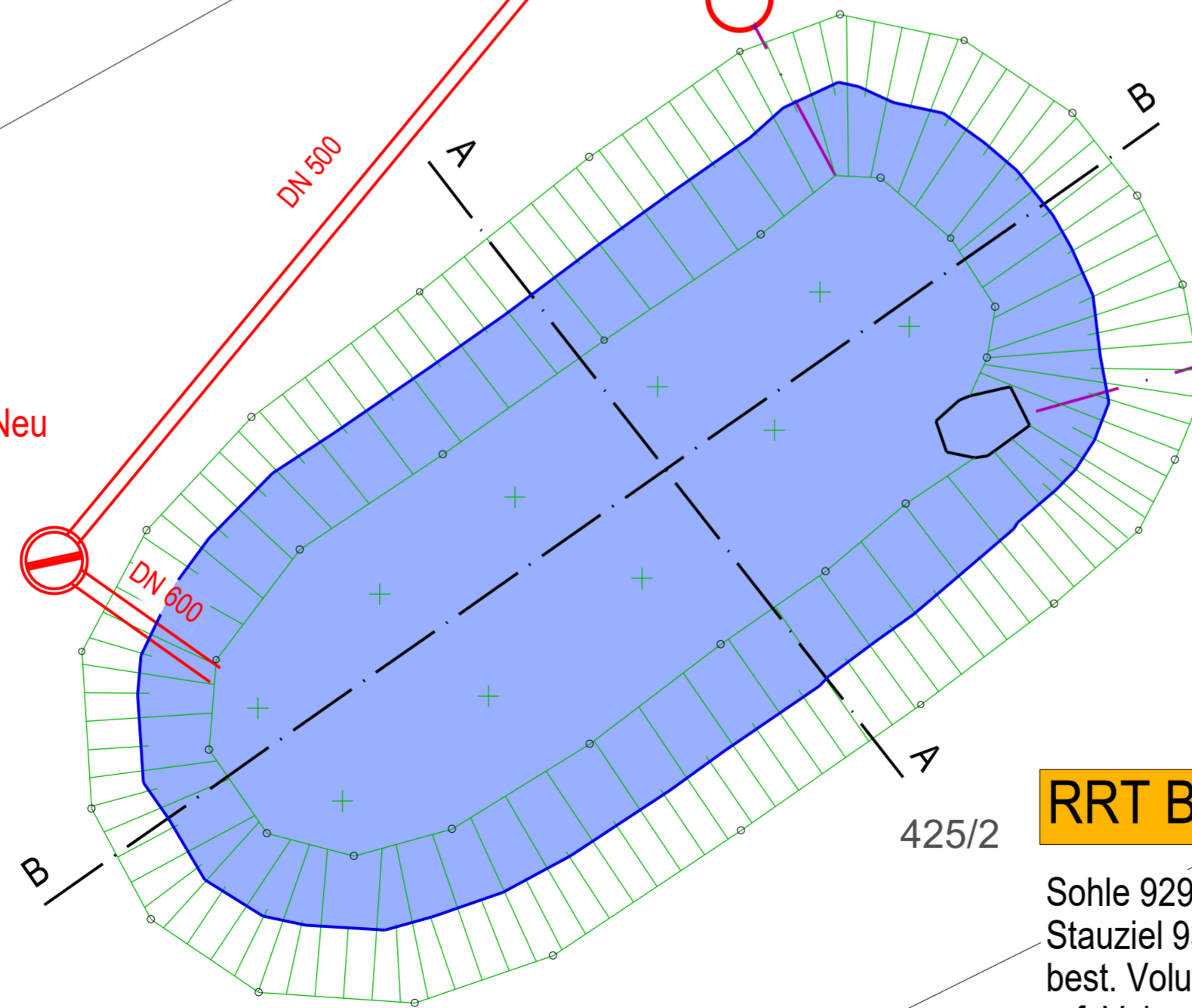
← DN 400 AZ

OK.: 932,700
So. Zul.: 929,520
So. Abl.: 929,420

best. Teichmönch
verschließen

OK.: 932,587

Teichmönch Neu
s. Anlage 5.3



RRT Bischofsreut Nord

Sohle 929,62 müNN
Stauziel 931,23 müNN
best. Volumen ca. 675 m³
erf. Volumen ca. 650 m³

← DN 400

OK.

Übersicht:

Index	Änderungen	Datum	gezeichnet	geprüft

--	--	--	--	--

Antragsunterlagen zum Wasserrechtsverfahren vom 22. Dezember 2021

Vorhaben: Abwasserbeseitigung Gemeinde Haidmühle WRV KA Haidmühle		Anlage: 4.1
Vorhabensträger: Gemeinde Haidmühle Dreisesselstraße 12 94145 Haidmühle		Plan-Nr: Projekt-Nr: 2019/059/01

Verfasser: WOLF INGENIEURBÜRO Freudenhain 10, 94481 Grafenau Telefon: +49 8555 9602-0 Telefax: +49 8555 9602-99 www.lbwolf.com E-Mail: info@lbwolf.com		Datum: Feb 21	gezeichnet: Kurzböck	geprüft: A. Wolf
Darstellung:		Projektleiter: A. Wolf		

BAUSTATIK		WASSERVERSORGUNG		ABWASSERENTSORGUNG		VERKEHRSSANLAGEN		VERMESSUNG	
Maßstab / Lage- / Höhenbezug:		1: 200		/		GK4		DHHN 12	
Größe:		583 mm x 750 mm		19-05901		Planung-Bischofsreut-Nord02			

Die vorliegende Zeichnung darf ohne vorherige Genehmigung des Erstellers nicht veröffentlicht, vervielfältigt oder geändert, noch für ein anderes Bauvorhaben genutzt werden, als für das das auf dem Plankopf ausgewiesen ist.

Vorhabensträger:	Verfasser:
(Datum)	(Unterschrift)
	Dipl. Ing. Univ. Andreas Wolf

