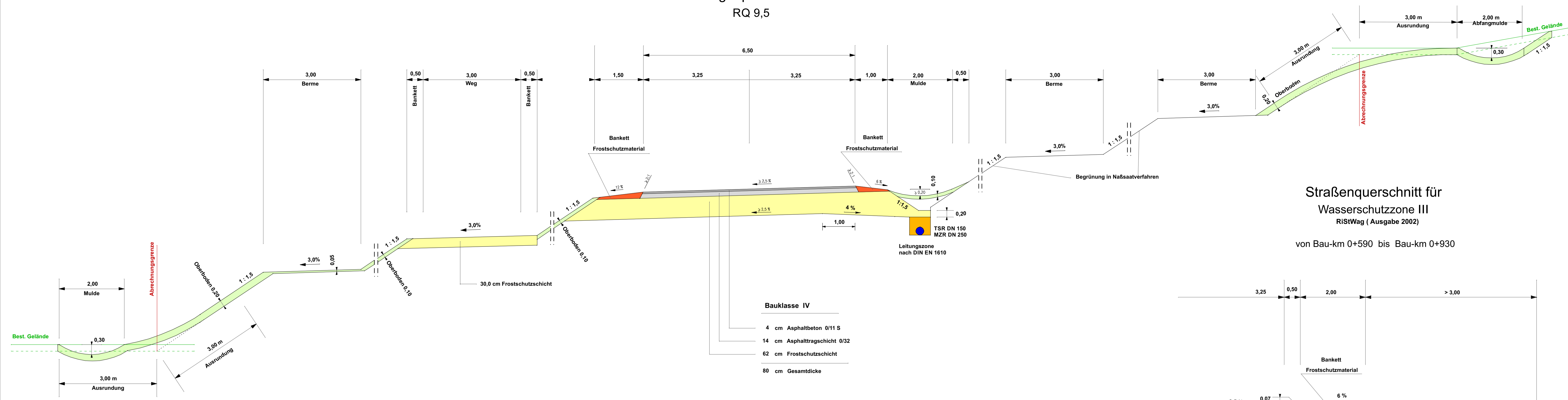
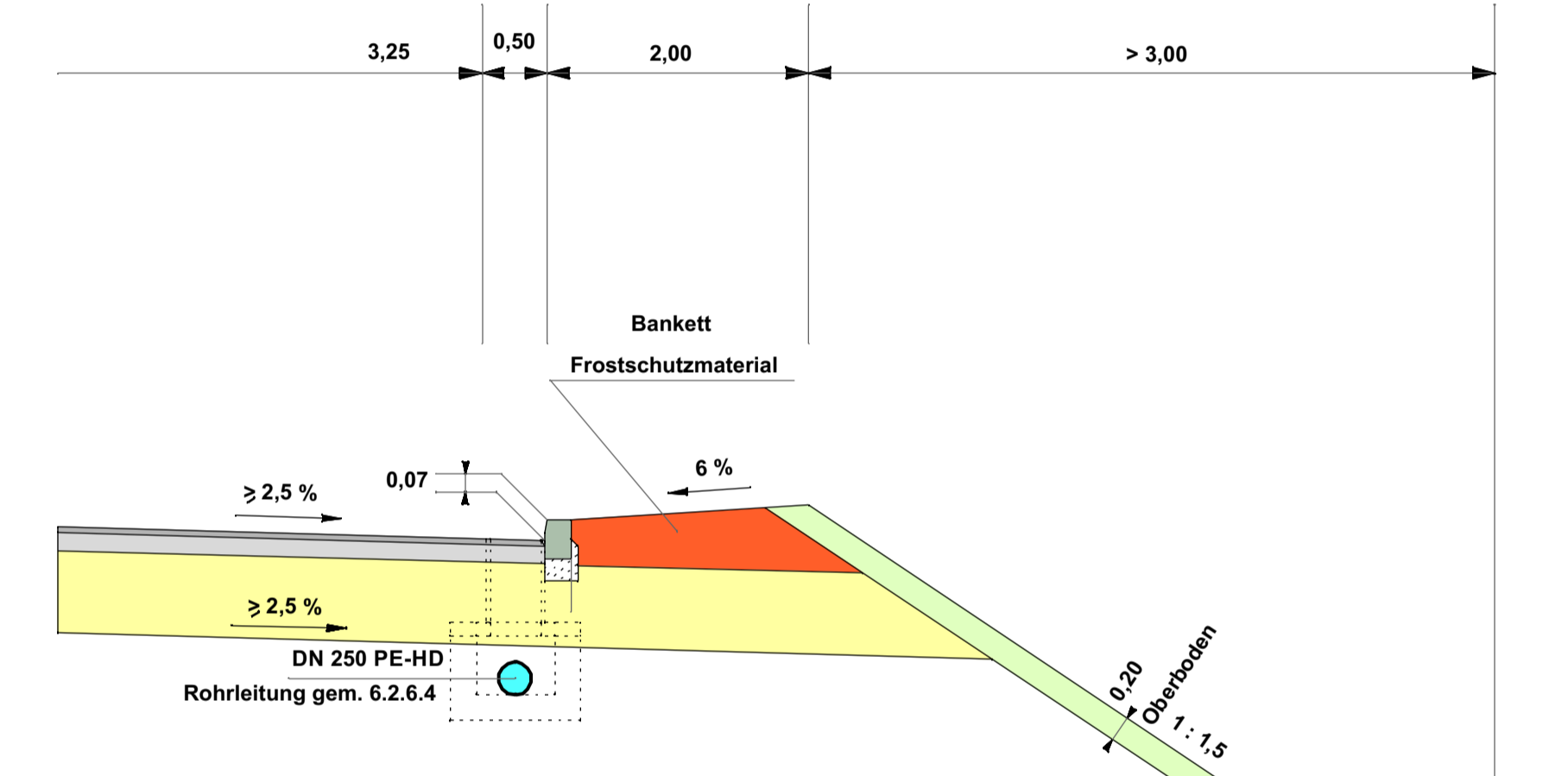


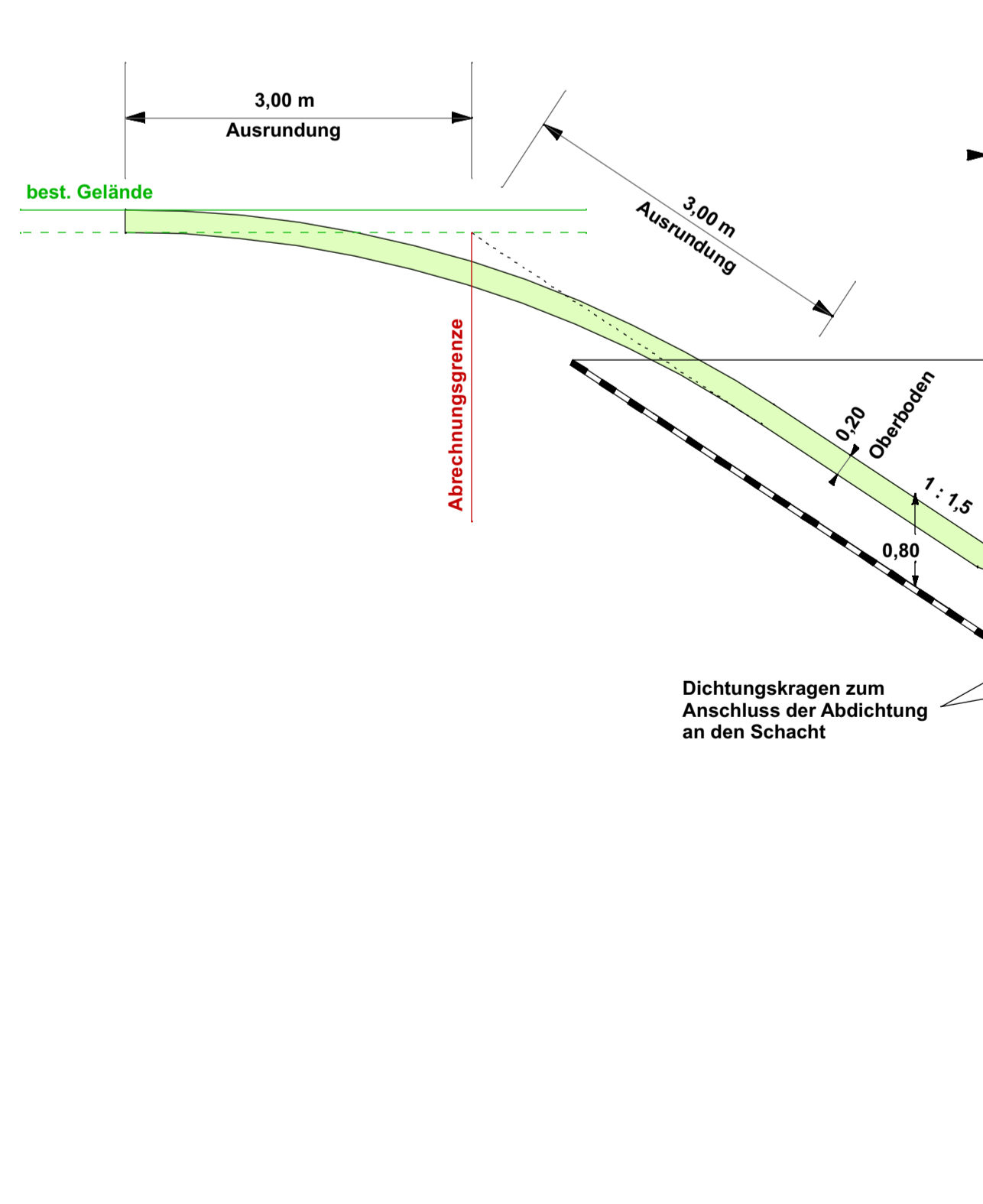
Regelquerschnitt
RQ 9,5



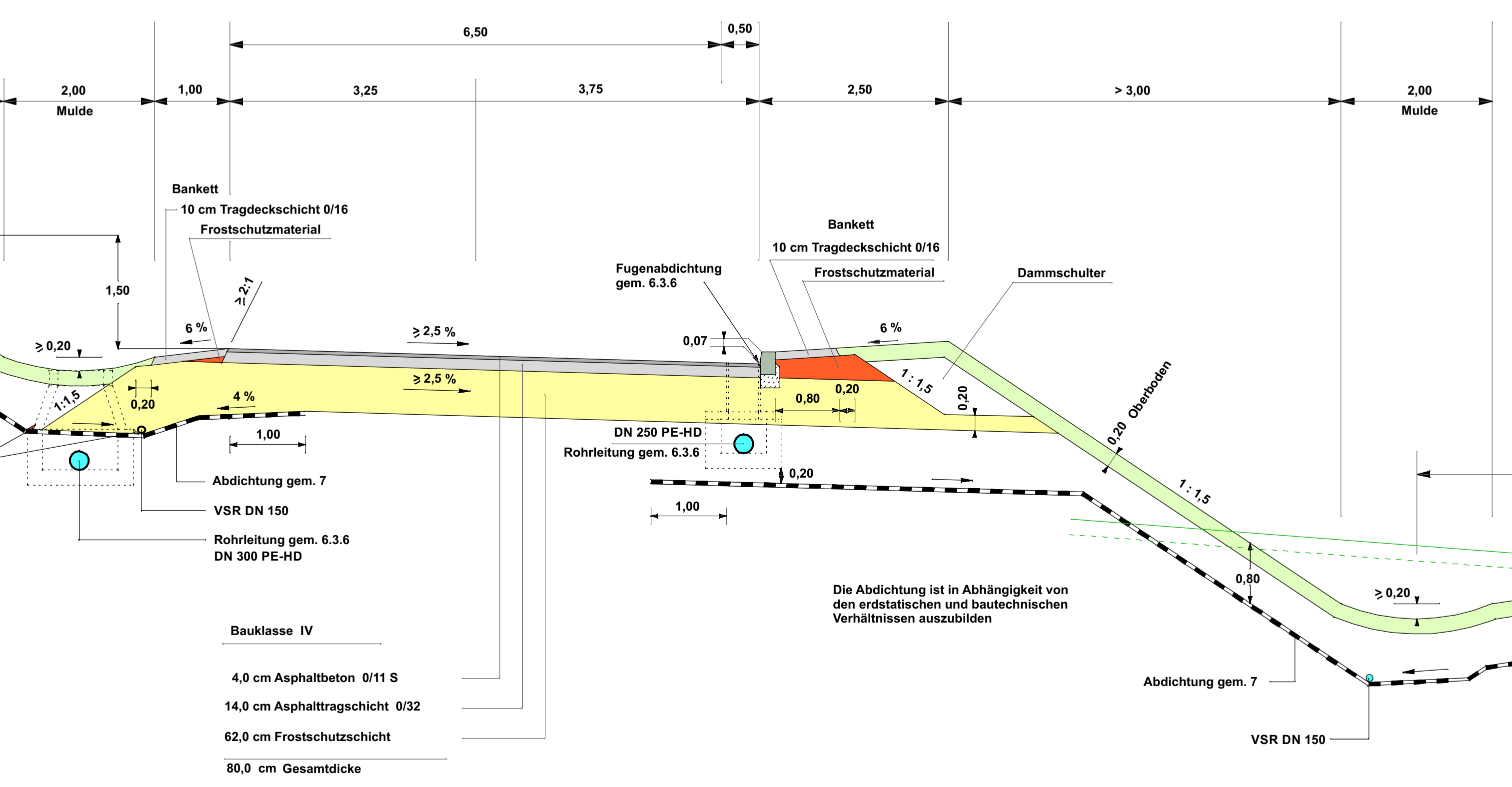
Straßenquerschnitt für
Wasserschutzzone III
RiStWag (Ausgabe 2002)
von Bau-km 0+590 bis Bau-km 0+930



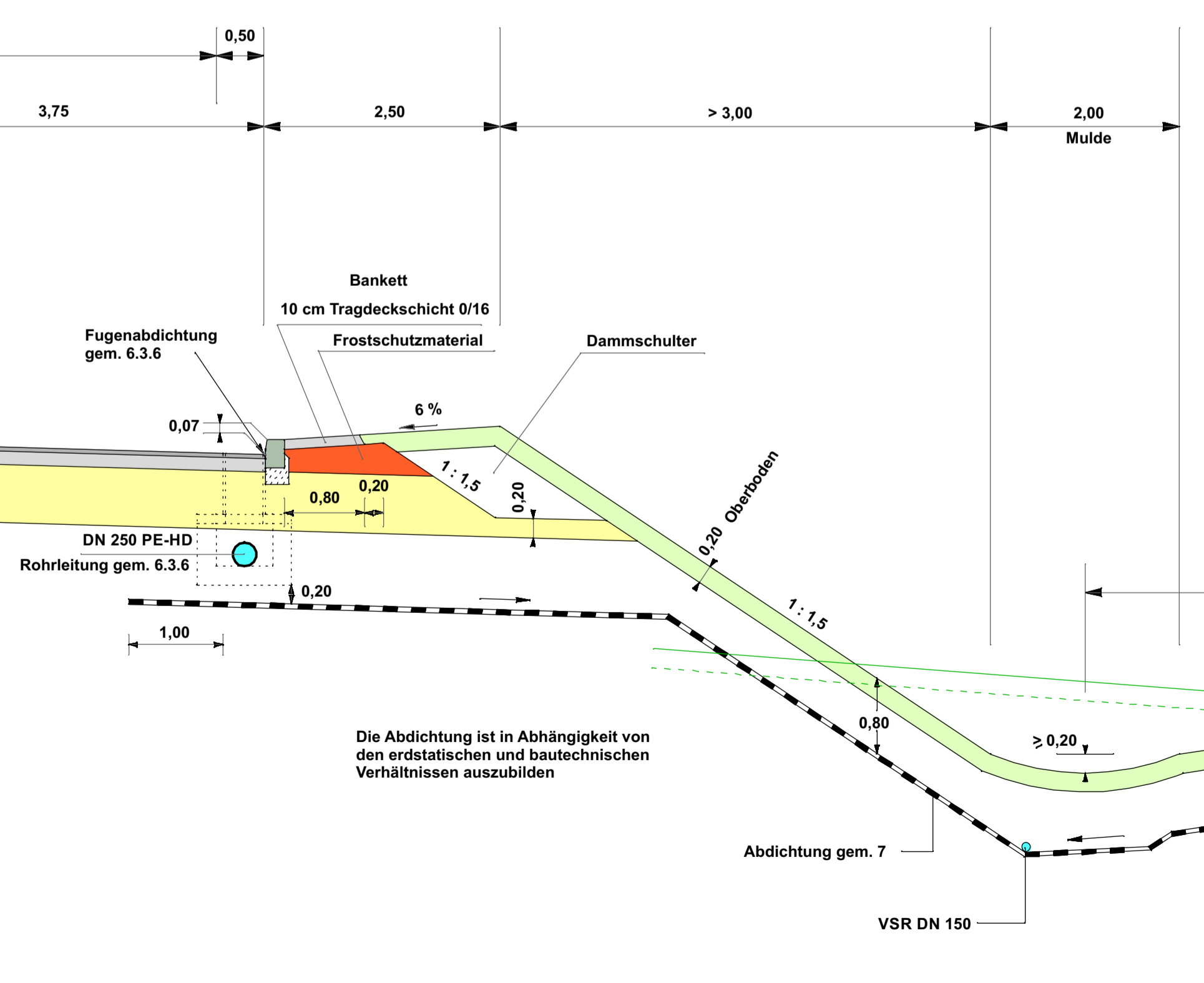
Einschnitt
von Bau-km 0+380 bis Bau-km 0+590



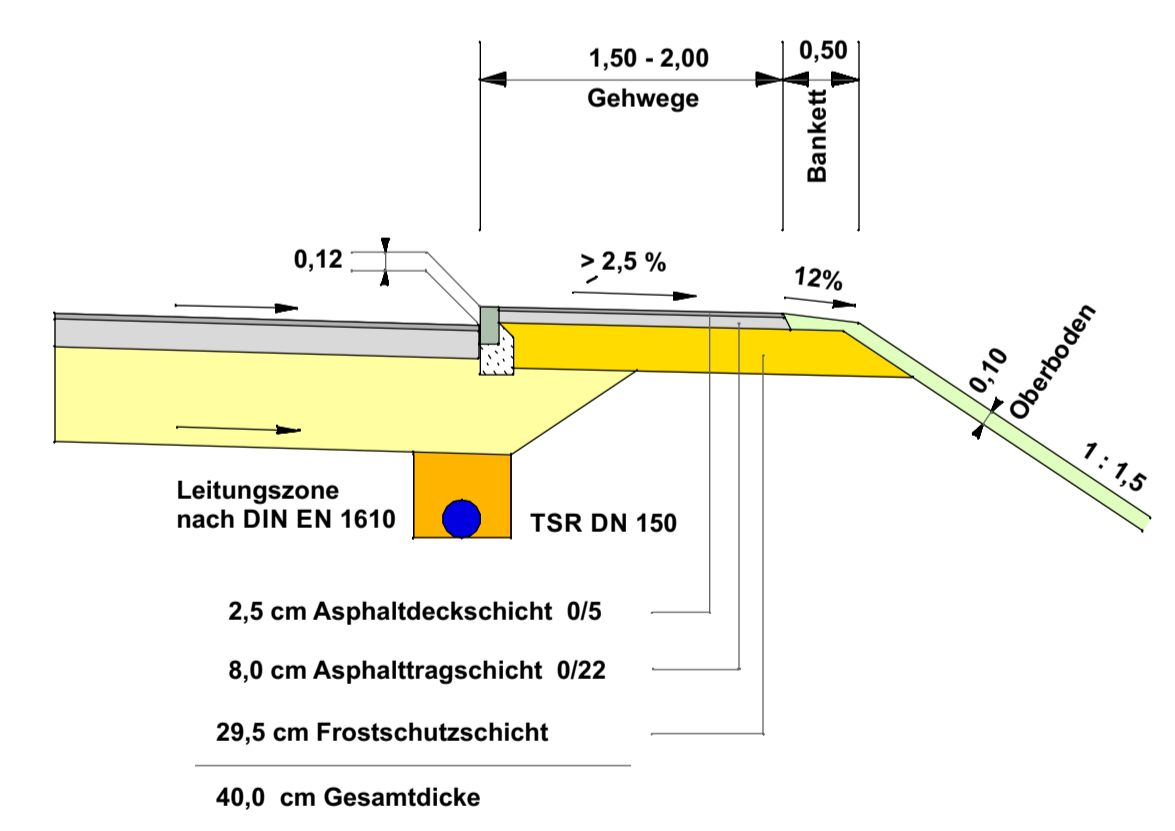
Straßenquerschnitt für
Wasserschutzzone II
RiStWag (Ausgabe 2002)



Damm
von Bau-km 0+380 bis Bau-km 0+590



Gehweg



Projekt	Wasserrechtsantrag / Schutzgebietsantrag Planitzquelle		
Vorbereitender	Wasserversorgung Gemeinde Spiegelau		
Bemerkung	Anlage 10.2: RiStWag-Ausbau St 2132 - Regelquerschnitt	Maßstab	1 : 50
Datum	19.01.2021	Datum	19.01.2021
ANDERS & RAUM Sachverständigenbüro für Grundwasser Hintelsberg 2 - 94149 Velden / Vils			
Vorbereitender	Entwurfverfasser		
(Datum)	(Unterschrift)	(Datum)	(Unterschrift)

Nr.	Art der Änderung	Datum	Name

Freistaat Bayern Staatliches Bauamt Passau Am Scharndt 2, 94032 Passau, Tel. 0851/5017-01	Unterlage 6.1
	Blatt Nr. 1
Datum Zeichen	bearbeitet Schmidt
gezeichnet Meyer	geprüft Lindinger-Hösl
Ausführungsplan St 2132 Zwiesel - Grafenau Ausbau südl. Frauenau Bau-km 0+000 - Bau-km 2+630 Str.km 86.288 - Str.km 89.337	Regelquerschnitt RQ 9,5 Maßstab 1 : 50
Aufgestellt: Deggendorf, den Staatliches Bauamt Wilfried Lfd. Baudirektor	Projekt: Frau-Bau Datum:

Die Abdichtung ist in Abhängigkeit von den erdstatistischen und bautechnischen Verhältnissen auszubilden